

Mercuglia

Suarella

Rutajolu

Murta

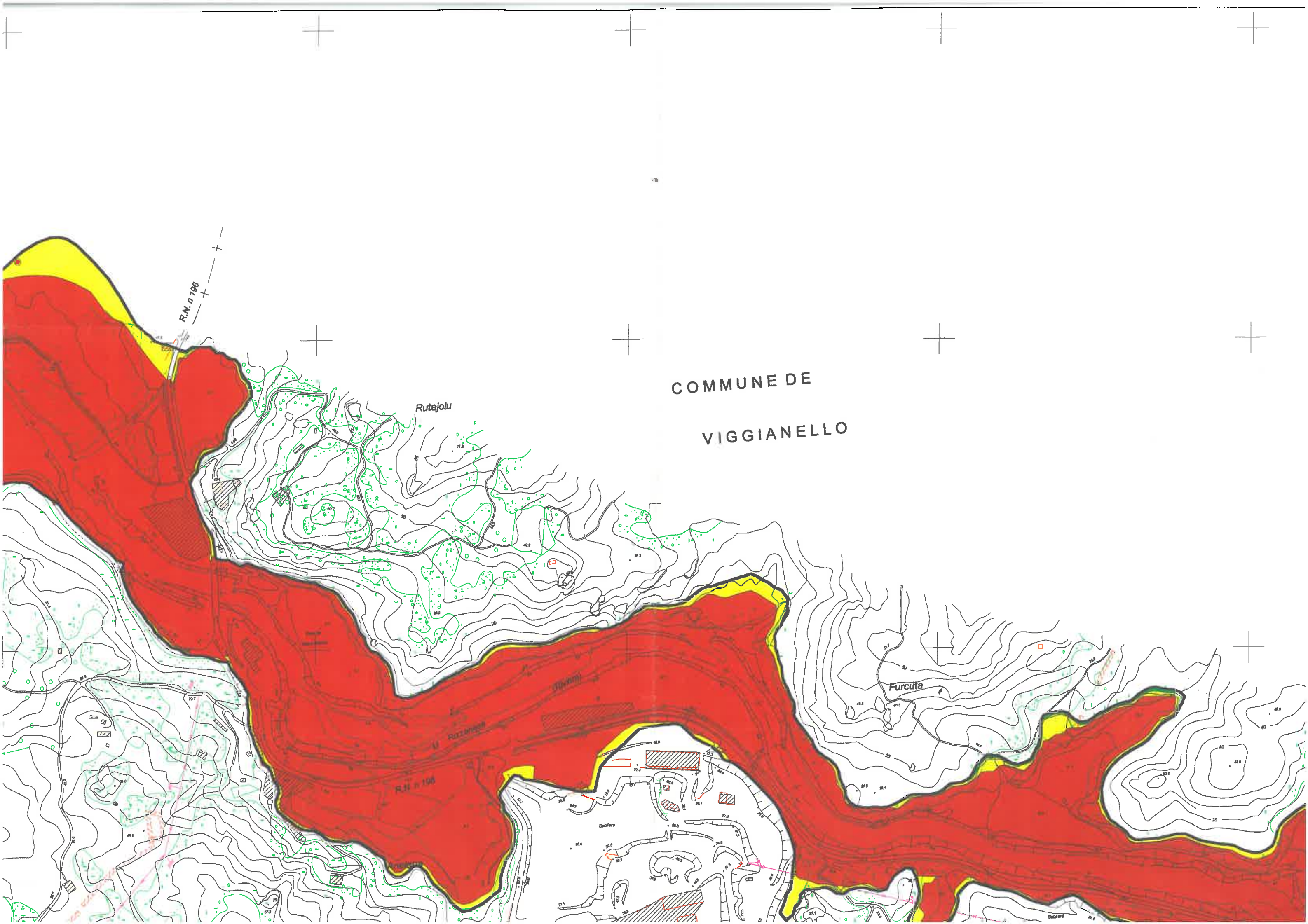
Traiavetu

R.N. n. 196

RD n. 121

Canale

Sabbione



COMUNE DE
VIGGIANELLO

Rutajolu

Furcuta

R.N. n 186

R.N. n 186

PREFECTURE DE LA CORSE DU SUD

Direction Départementale de l'Équipement
Service Aménagement Urbanisme et Habitat

**PLAN DE PREVENTION DES RISQUES
D'INONDATION DANS LE BASSIN VERSANT
DU RIZZANESE**

CARTE DE ZONAGE REGLEMENTAIRE

Fond topographique - échelle 1/5 000

VU POUR ETRE ANNEXE A L'ARRETE

PREFECTORAL N°00/0480 DU 13 AVR. 2000








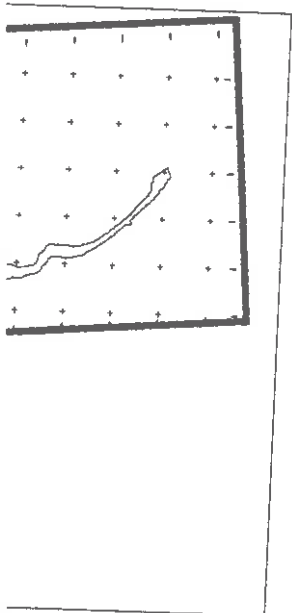
Feuille N°1

Rapport 550445 R1



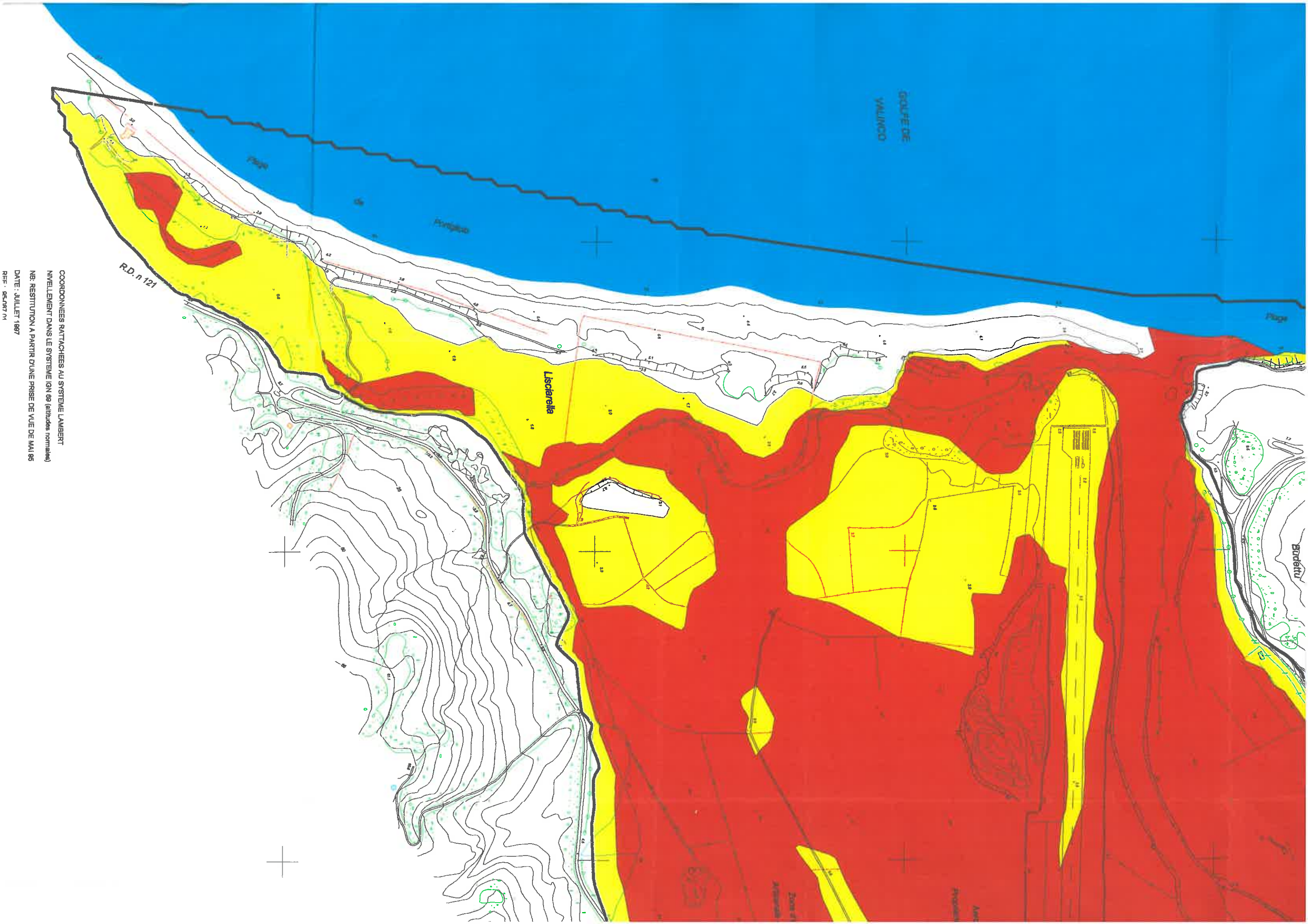
LEGENDE

-  Zone d'aléa modéré
-  Zone d'aléa fort
-  Zone d'aléa très fort
-  Constructions existantes
-  Périmètre du PPR



548000

548500



GOLFE DE
VALINCO

R.D. n 121

Lisciarella

Godattu

COORDONNEES RATTACHEES AU SYSTEME LAMBERT
NIVELLEMENT DANS LE SYSTEME IGN 89 (altitudes normales)

NB: RESTITUTION A PARTIR D'UNE PRISE DE VUE DE MAI 96
DATE : JUILLET 1997
REF : 95.007 M